














# I. План – схема расположения Середской средней школы, пути движения транспортных средств и обучающихся (воспитанников)



- |   |                                |   |   |
|---|--------------------------------|---|---|
|  | Храм                           |    | Памятник павшим в годы ВОВ  |
|  | Жилая застройка (библиотека)   |    | Движение транспортных средств                                     |
|  | Проезжая часть                 |    | Движение детей (обучающихся)<br>в (из) образовательное учреждение |
|  | Тротуар                        |    | Водоем (пруд)   |
|  | Ограждение ОУ                  |    | Ограждение водоема  |
|  | Направление поворота<br>1.34.3 |    | Главная дорога (2.1)  |
|   |                                |  | Спортивная площадка   |