

УТВЕРЖДАЮ  
Директор МОУ Середской  
СОШ Абрамова Н.В.



« » 20\_\_ г

УТВЕРЖДАЮ  
Начальник ОГИБДД  
Даниловского ОМВД  
России Гандлин Ю.В.



« » 20\_\_ г

## ПАСПОРТ

дорожной безопасности образовательного учреждения  
муниципальное образовательное учреждение  
Середская средняя общеобразовательная школа

2016 ГОД

## Общие сведения

муниципальное бюджетное общеобразовательное учреждение  
Середская средняя школа Даниловского района Ярославской  
области

Тип ОУ общеобразовательное учреждение

Юридический адрес ОУ: Ярославская область, Даниловский район, село Серeda, ул.  
Октябрьская, д.34

Фактический адрес ОУ: 152061, Россия, Ярославская область, Даниловский район, село  
Серeda, ул. Октябрьская, д.34

Руководители ОУ:

Директор (заведующий) Абрамова Н.В. (848538) 31-1-42

Заместитель директора  
по учебной работе Гугаева К.Н. (848538) 31-1-10

Заместитель директора  
по воспитательной работе Виноградова В.Н. (848538) 31-1-10

Ответственные сотрудники  
муниципального органа \_\_\_\_\_ ведущий специалист управления  
образования Елицина Н.А. (848538)5-20-45  
управления образованием

Ответственные от отдела ГИБДД МР \_\_\_\_\_ инспектор по  
пропаганде БДД ОГИБДД  
Даниловского ОМВД России Прокофьева Е.А.  
5-24-61

Ответственные педагоги за мероприятия по профилактике детского  
травматизма \_\_\_\_\_ - социальный педагог Виноградова Л.А.  
(848538) 31-1-10

- социальный педагог Прокофьева С.С.

(848538) 31-1-10

Количество обучающихся (воспитанников) 84 Наличие  
уголка по БДД имеется, 1 этаж школы

Наличие класса по БДД нет

Наличие автогородка (площадки) по БДД нет

Наличие автобуса в ОУ (школьного) или любого другого,  
предназначенного для перевозки обучающихся (воспитанников)  
имеется 2 автобуса

Владелец автобуса Середская средняя школа (в оперативном управлении)

Время занятий в ОУ: 8:45

- 14: 30

внеклассные занятия: 17:00 – 19:00

#### **Телефоны оперативных служб:**

- РОВД -5-26-44,02
- УФСБ- 5-18-63
- Пожарной службы - 5-14-03, 5-17-09,01
- ГО и ЧС – 5-17-45
- Скорая помощь -03
- 5-24-61 отделение ГИБДД

## Содержание

### I. План-схемы образовательного учреждения:

- 1) район расположения ОУ, пути движения транспортных средств и обучающихся (воспитанников);
- 2) организация дорожного движения в непосредственной близости от ОУ с размещением соответствующих технических средств, маршруты движения обучающихся (воспитанников) и расположение парковочных мест;
- 3) маршруты движения организованных групп обучающихся (воспитанников) от ОУ к стадиону, библиотеке и к Дому культуры;
- 4) пути движения транспортных средств к местам разгрузки/погрузки и рекомендуемых безопасных путей передвижения обучающихся (воспитанников) по территории образовательного учреждения.

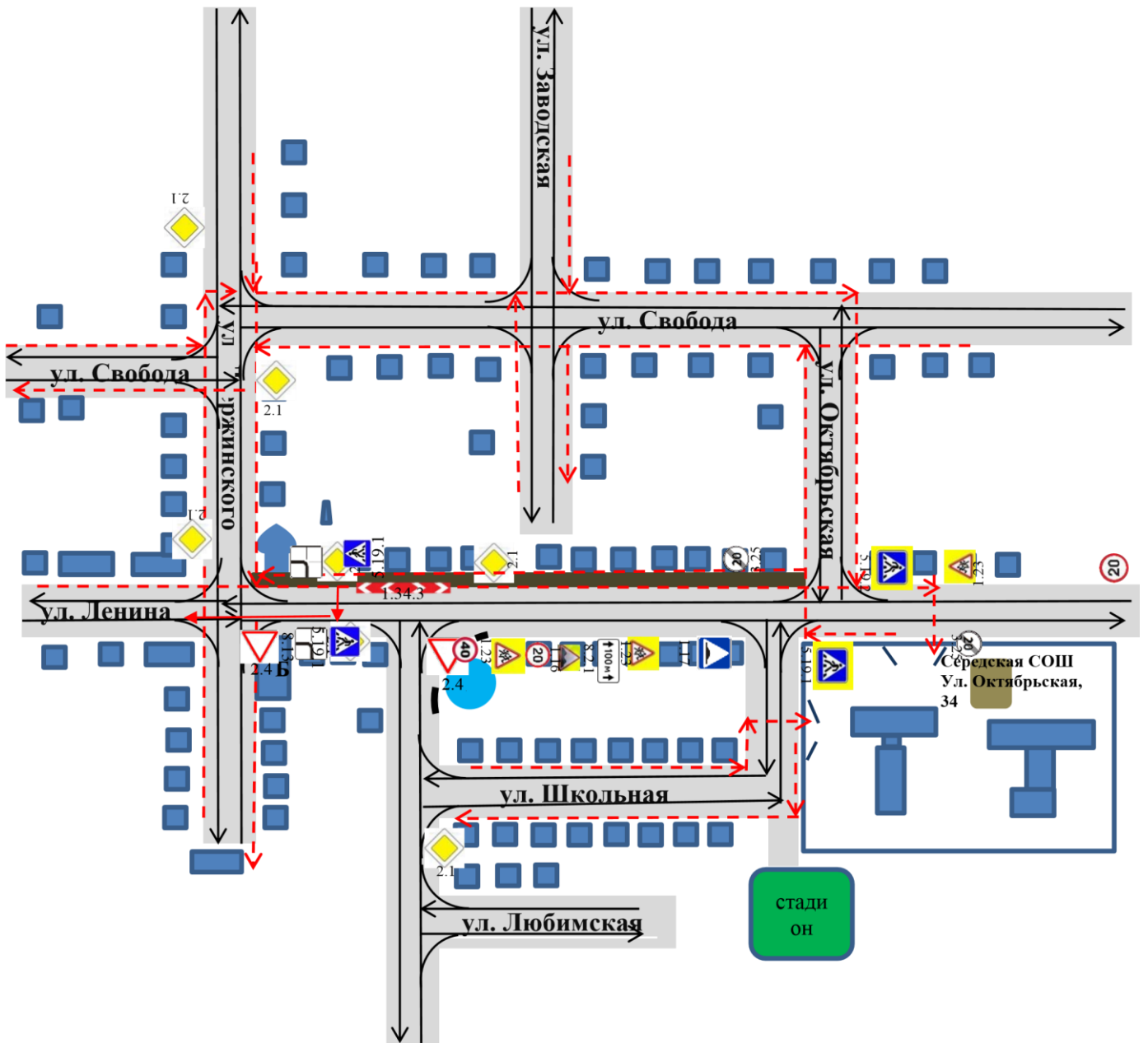
### II. Информация об обеспечении безопасности перевозок обучающихся (воспитанников) специальным транспортным средством (автобусом):













- 1) общие сведения;
- 2) маршрут движения автобуса до ОУ;
- 3) безопасное расположение остановки автобуса ОУ.

### III. Приложения.

1. Сведения о трассе маршрута
2. Инструкция для обучающихся по правилам безопасности при поездках в школьных автобусах
3. Должностная инструкция по безопасности движения в школьных автобусах
4. План работы по ПДД в Середской средней школе
5. Отчет по организации работы по предупреждению дорожных правонарушений и дорожно – транспортного травматизма среди несовершеннолетних в 2015- 2016 гг.

**I. План – схема расположения Середской средней школы, пути движения транспортных средств и обучающихся (воспитанников)**



	Храм		Памятник павшим в годы ВОВ
	Б		Движение транспортных средств
	Проезжая часть		Движение транспортных средств
	Тротуар		Жилая застройка (библиотека)
	Ограждение ОУ		Жилая застройка (библиотека)
	Направление поворота 1.34.3		Жилая застройка (библиотека)

Движение детей (обучающихся) в (из)  
образовательное учреждение

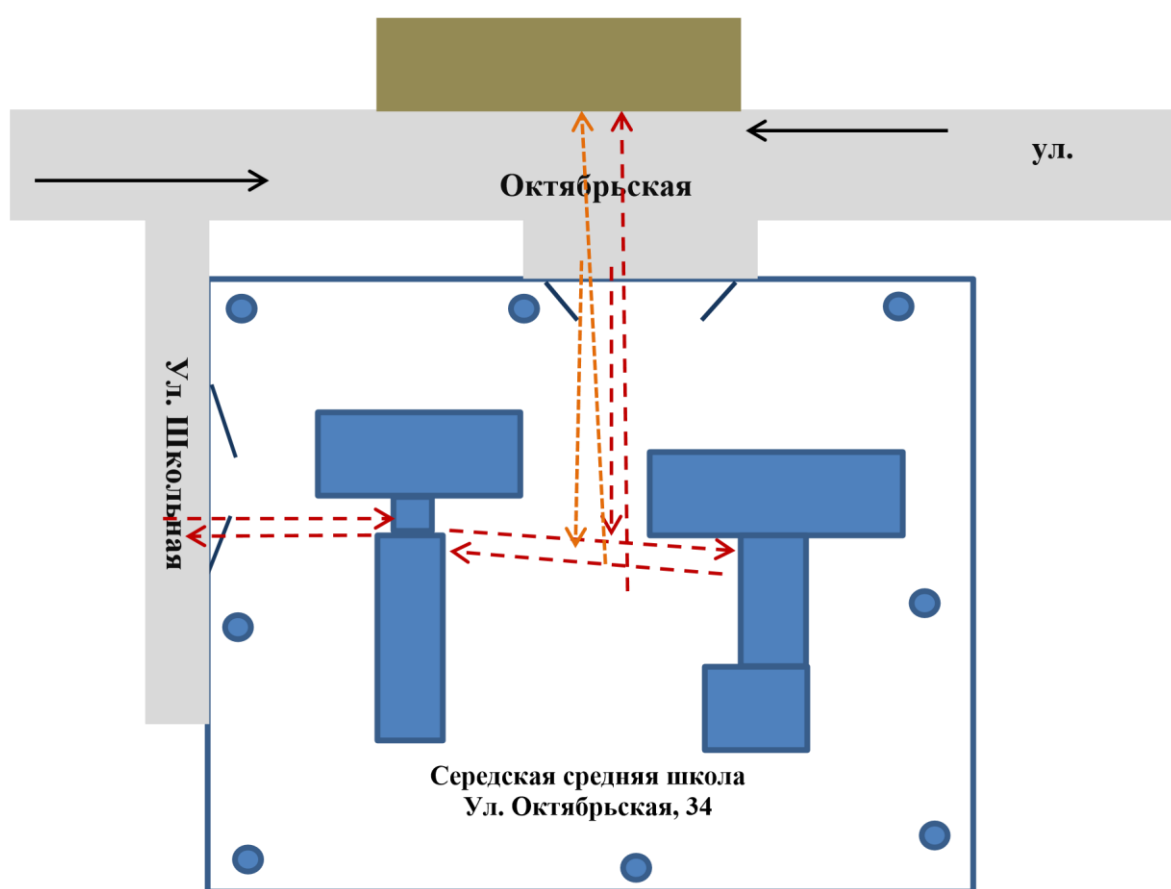
Водоем (пруд)

Спортивная площадка

Ограждение водоема

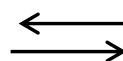
Главная дорога (2.1)

## II. Схема организации транспортного движения в непосредственной близости от ОУ





Ограждение ОУ



Направление движения  
транспортного потока



Проезжая часть



Направление движения  
детей от остановок  
школьного автобуса



Стоянка

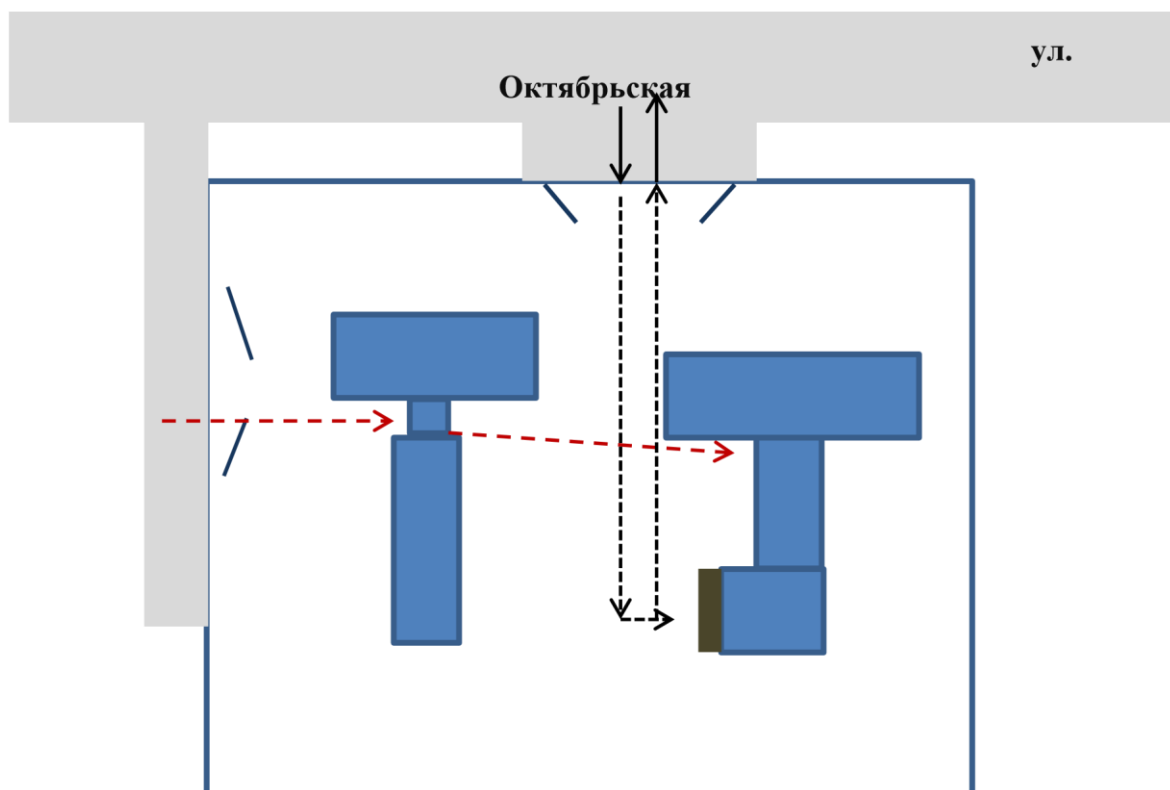


Движение детей и подростков  
на территории ОУ



Искусственное  
освещение

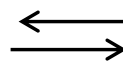
**IV. Пути движения транспортных средств к местам  
разгрузки/погрузки и рекомендуемые пути передвижения  
обучающихся (воспитанников) по территории ОУ**







Ограждение ОУ



Въезд/выезд  
транспортных средств



Проезжая часть



Движение грузовых  
транспортных средств  
по территории ОУ

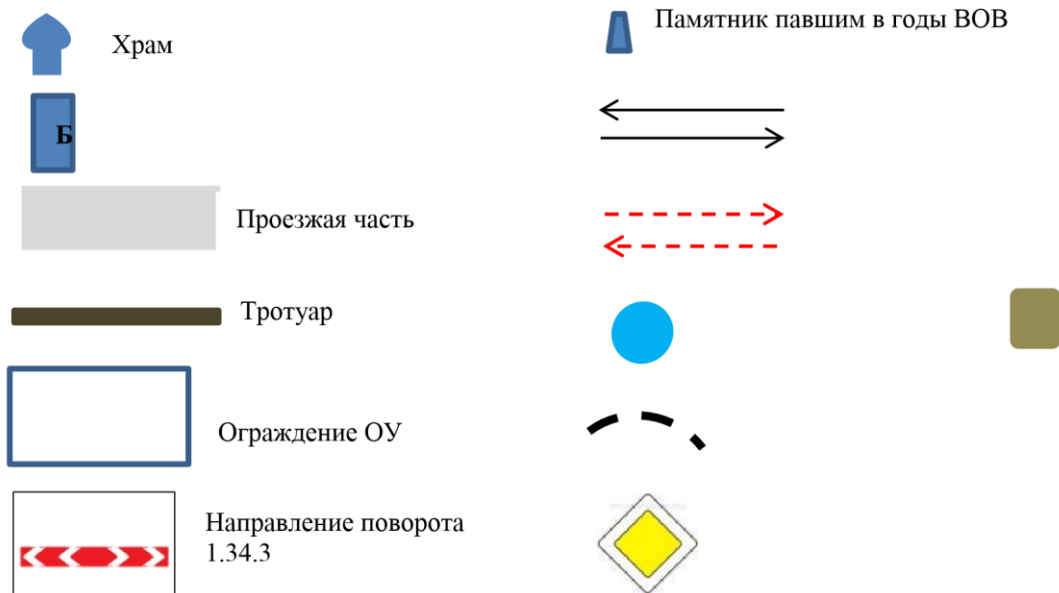
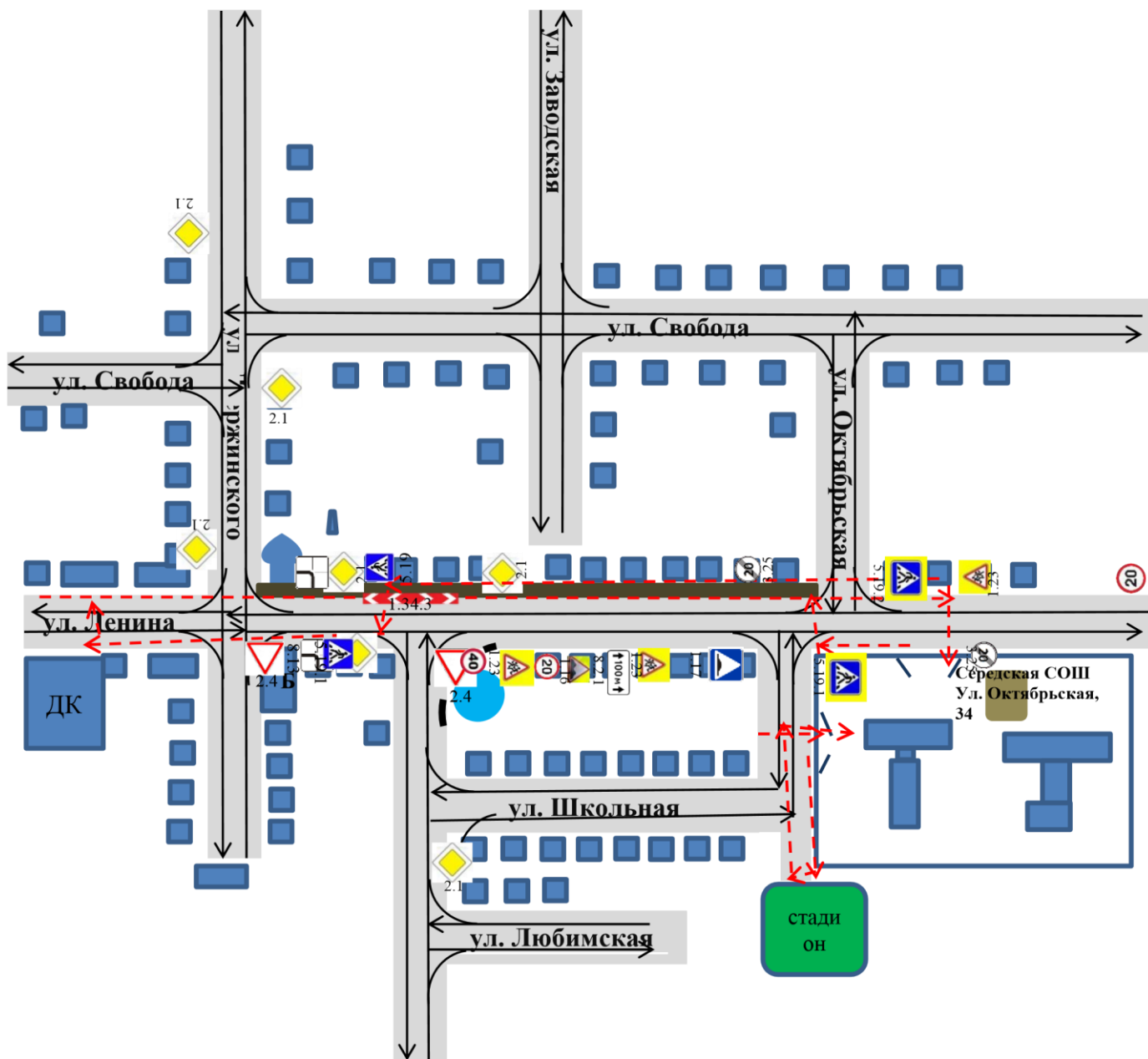


Место  
разгрузки/погрузки



Движение детей и подростков  
на территории ОУ

### III. Схема маршрутов движения организованных групп от Середской средней школы к сельской библиотеке, Дому культуры, стадиону



Жилая застройка (библиотека)

Движение транспортных средств

Движение детей (обучающихся) в (из)  
образовательное учреждение

Водоем (пруд)

Спортивная площадка

Ограждение водоема

Главная дорога (2.1)